



📍 Domène, France à 1962 rue Frédéric Mistral, Saint-Maurice-l'Exil

Résumé de l'itinéraire

Résumé de l'itinéraire

Véhicule: **Voiture de taille moyenne**

Durée (1) : **1h46**

Distance: **112 km** dont 31 km sur voies rapides

Note de frais



















Carburant: **11.65 € (9l)**












Péages: FRA : **2.50 €**

Indemnités: **0.00 €**

Feuille de route

	Départ: Domène, 38420, Rhône-Alpes, France	0h00	
1	Prendre à droite Rue du Martinet et continuer sur 54 m	0h00	9 m
2	Prendre à droite Rue Jean Jaurès et continuer sur 4,7 km	0h00	63 m
	1,4 km Passer par Murianette		
	GIÈRES		
3	Au rond-point, continuer tout droit Avenue Esclangon et continuer sur 762 m	0h07	4,8 km
	SAINT-MARTIN-D'HÈRES		
4	Au rond-point, continuer tout droit Avenue Gabriel Péri et continuer sur 2,6 km	0h09	5,5 km
	GRENOBLE		
5	Prendre à droite Rue du 19 Mars 1962 et continuer sur 779 m	0h13	8,1 km
6	Prendre à droite Boulevard du Maréchal Leclerc et continuer sur 563 m	0h14	8,9 km
7	Prendre à droite Avenue du Maréchal Randon et continuer sur 334 m	0h15	9,5 km
8	Prendre à droite Place de Lavalette et continuer sur 146 m	0h16	9,8 km
9	Continuer tout droit Pont de la Citadelle sur 89 m	0h16	9,9 km
10	Prendre à gauche Quai Mounier et continuer sur 880 m	0h16	10 km
	10 km Pont de la Citadelle (72m)		

- | | | | | |
|----|---|--|------|-------|
| 11 |  | Continuer tout droit Place Aristide Briand sur 43 m | 0h18 | 10 km |
| 12 |  | Prendre à gauche A48 et continuer sur 3,10 km | 0h18 | 10 km |
| | | A48
+ SAINT GEOIRS
LYON
BOURG-EN-BRESSE
VALENCE | | |
| 13 |  | Rejoindre A48 (A48/E711/E713) et continuer sur 26 km | 0h21 | 14 km |
| | | 
23 km  Voreppe Barriere : Ticket de péage
30 km Passer près de Voiron | | |
| 14 |  | Prendre la sortie 9 et continuer sur D50f et continuer sur 1,0 km | 0h37 | 41 km |
| | | 
42 km  Rives : 2.50 euros | | |
| 15 |  | Au rond-point, prendre à droite D119 et continuer sur 14 km | 0h39 | 42 km |
| 16 |  | Au rond-point, prendre à gauche et continuer sur 1,7 km | 0h50 | 57 km |
| 17 |  | Au rond-point, continuer tout droit D519 et continuer sur 1,3 km | 0h52 | 59 km |
| | | 59 km Passer par Le Rival | | |
| 18 |  | Au rond-point D71 , continuer tout droit D519 et continuer sur 4,7 km | 0h53 | 60 km |
| 19 |  | Au rond-point, continuer tout droit Avenue des Alpes et continuer sur 832 m | 0h57 | 65 km |
| 20 |  | Au rond-point, prendre à gauche D519 et continuer sur 931 m | 0h58 | 65 km |
| 21 |  | Au rond-point, continuer tout droit D519 et continuer sur 550 m | 0h58 | 66 km |
| 22 |  | Au rond-point, continuer tout droit D519 et continuer sur 872 m | 0h59 | 67 km |
| 23 |  | Au rond-point, prendre à gauche Avenue du Pilat et continuer sur 3,2 km | 1h00 | 68 km |
| 24 |  | Au rond-point, continuer tout droit D73 et continuer sur 5,1 km | 1h02 | 71 km |

25		Au rond-point, continuer tout droit D73 et continuer sur 1,9 km	1h06	76 km
26		Au rond-point D538 , continuer tout droit D519d et continuer sur 666 m	1h08	78 km
27		Au rond-point, prendre à gauche D519d et continuer sur 4,5 km	1h09	79 km
		80 km Passer par Beaurepaire		
LAPEYROUSE-MORNAY				
28		Au rond-point, continuer tout droit D519 et continuer sur 637 m	1h13	83 km
29		Au rond-point, continuer tout droit D519 et continuer sur 2,7 km	1h14	84 km
30		Au rond-point, continuer tout droit D519 et continuer sur 2,5 km	1h16	86 km
31		Au rond-point, continuer tout droit D519 et continuer sur 1,9 km	1h18	89 km
32		Au rond-point, continuer tout droit D519 et continuer sur 1,4 km	1h20	91 km
33		Au rond-point, continuer tout droit D519 et continuer sur 7,3 km	1h21	92 km
CHANAS				
34		Au rond-point, continuer tout droit Route de Lyon et continuer sur 2,5 km	1h27	99 km
		N7 ROUSSILLON LE PÉAGE-DE-ROUSSILLON		
35		Au rond-point, continuer tout droit N7 et continuer sur 3,3 km	1h30	102 km
		N7 VIENNE LYON LE PÉAGE-DE-ROUSSILLON		
		N7 VIENNE LYON LE PÉAGE-DE-ROUSSILLON ROUSSILLON		
		N7 VIENNE LYON LE PÉAGE-DE-ROUSSILLON ROUSSILLON		

ROUSSILLON

36  Prendre à droite **Avenue Jacques Prévert** et continuer sur 1,2 km 1h33 105 km

LE PÉAGE-DE-ROUSSILLON


37  Au rond-point, prendre à gauche **Rue Bellefontaine** et continuer sur 2,9 km 1h35 106 km

D4


CONDRIEU
SAINT-MAURICE-L'EXIL
SAINT-CLAIR-DU-RHÔNE


SAINT-MAURICE-L'EXIL

38  Prendre à gauche **Rue du 19 mars 1962** et continuer sur 156 m 1h40 109 km


39  Prendre à droite **Rue Jean Perrin** et continuer sur 308 m 1h40 109 km

40  Au rond-point, prendre à gauche **Rue Gaspard Monge** et continuer sur 490 m 1h41 110 km

41  Prendre à gauche **Rue de Narvik** et continuer sur 78 m 1h42 110 km

42  Continuer tout droit **Rue de Lioure** sur 646 m 1h42 110 km

43  Prendre à gauche **Rue Frédéric Mistral** et continuer sur 772 m 1h44 111 km

 Arrivée: **Rue Frédéric Mistral, 38550, Saint-Maurice-l'Exil, Rhône-Alpes, France** 1h46 112 km

